



BANYERES DE MARIOLA

ESPAÑOL
VALENCIÀ
ENGLISH

RUTES | SENDERES / RUTAS Y SENDEROS / ROUTES AND PATH



banyeresdemariola.com



CAMINAR PER LA MARIOLA

MAPA DE SENDERS PER BANYERES DE MARIOLA

ANDAR POR LA MARIOLA

MAPA DE SENDEROS POR BANYERES DE MARIOLA

A WALK THROUGH THE MARIOLA

BANYERES DE MARIOLA'S TRAIL MAP

VA Banyeres de Mariola és un municipi de l'interior d'Alacant, el més alt, ubicat dins de la comarca de l'Alcoià. Ens trobem en els voltants del Parc Natural de la Serra de Mariola, coneguda per la seua varietat d'herbes aromàtiques i medicinals, així com nombroses fonts.

Per a conèixer aquests paratges el millor és realitzar les rutes marcades com curt recorregut, que duen per llocs de gran interès paisatgístic. Un bon exemple d'això són el **PR-CV 4** que ens porta fins al naixement del riu Vinalopó i el **PR-CV 313** que ens porta fins a l'alt de la Serra de la Fontanella, des d'on en dies clars s'arriba a albirar el mar. També la **Via Verda del tren "Xitxarra"**. El recorregut comença a Muro i finalitza a Yecla, amb un total de 77,19km.

L'entorn natural que ens envolta permet al visitant la possibilitat d'endinsar-se en plena naturalesa, de realitzar diverses sendes i conèixer meravellosos paratges que el sorprendran. Un dels paratges més coneguts és el Molí l'Ombria, des del qual parteixen diverses sendes (PR-CV313), entre elles, la **Ruta dels Molins**, la **Ruta dels Miradors**...

BA Banyeres de Mariola, es un municipio de interior ubicado en la comarca de l'Alcoià. Es el municipio más alto de la provincia de Alicante y se encuentra rodeado por el Parque Natural de la Sierra Mariola, conocida por su variedad de hierbas aromáticas y medicinales, así como sus numerosas fuentes.

El entorno natural ofrece al visitante la posibilidad de adentrarse en plena naturaleza, de realizar diversos senderos y conocer bellos parajes que no dejaran de sorprenderle.

Para conocer estos parajes lo mejor es realizar las rutas marcadas como pequeño recorrido, que llevan por lugares de gran interés paisajístico. Un buen ejemplo de ello son el **PR-CV 4** que nos lleva hasta el nacimiento del río Vinalopó y el **PR-CV 313** que nos lleva hasta lo alto de la Sierra de la Fontanella, desde donde en días claros se llega a divisar el mar. También podemos disfrutar con la **Via Verde del tren "Xitxarra"**. Un recorrido de 77,19 km que comienza en Muro y finaliza en Yecla.

Además el municipio cuenta con una zona recreativa El Molí l'Ombria, lugar desde donde parten diversos senderos (PR-CV 313) y desde donde se puede realizar la Ruta de los Molinos y/o la Ruta dels Mirador.

BA Banyeres de Mariola is the highest town in the interior of the province of Alicante, located within the region of L'Alcoià.


We are located in the foothills of the Sierra de Mariola Natural Park, known for its variety of aromatic and medicinal herbs, as well as its numerous sources. The natural environment that surrounds us allows visitors to take different routes and learn more about all the abundant landscape of this area. In its district it has a lot of routes and paths, like **PR-CV 4** or **PR-CV 313**; moreover there are other routes like the **Green Way of "Xitxarra"** train. The whole route consists of 77,19 km. It starts in Muro and ends in Yecla.

One of the most popular places is the "Molí l'Ombria". Some routes start there, like the Mills Route, the "Ruta dels Miradors", PR-CV313...





















RECOMANACIONS

RECOMENDACIONES

RECOMMENDATIONS

-  Anar sempre amb companyia
Ir siempre acompañado
Always go accompanied
-  Respectar la fauna
Respetar la fauna
Respect the fauna
-  Respectar la flora
Respetar la flora
Respect the flora
-  Seguir les sendes
Seguir las sendas
Follow the paths
-  Dur els gossos amb corretja
Llevar los perros con correa
Carry the dogs on a leash
-  Dur aigua
Llevar agua
Bring water

LLEGENDA LEYENDA ICONS

 Carreteres Carreteras Roads	 Barranc Barranco Gorge
 Pista Forestal Pista Forestal Forest Track	 Riu Rio River
 Camí de Terra Camino de Tierra Dirt Road	 Edificacions Edificaciones Edificiations
 Senders Senderos Trails	 Límit terme municipal Limite término municipal Limit of the municipal term
 Edificació singular Edificación singular Singular construction	 Font Fuente Source
 Cim Cima Peak	 Molí Molino Mill
 Vistes panoràmiques Vistas panorámicas Panoramic views	 Toll d'aigua Poza Pool of water
 Cova Cueva Cave	 Castell Castillo Castle
 Àrea recreativa Área recreativa Recreation area	 Ermita Ermitage Hermitage
 Arbre singular Árbol singular Singular tree	 Zona d'acampada Zona de acampada Camping area

RUTES EXCURSIONISTES RUTAS EXCURSIONISTAS HIKERS ROUTES

 PR-CV-4	 RUTA DELS MOLINS
 PR-CV-35	 VIA VERDA
 PR-CV-313	 RUTA BLAVA

Escala Escala Scale 1:25.000

0 1 2 Km

Altimetria Altimetría Altimetry

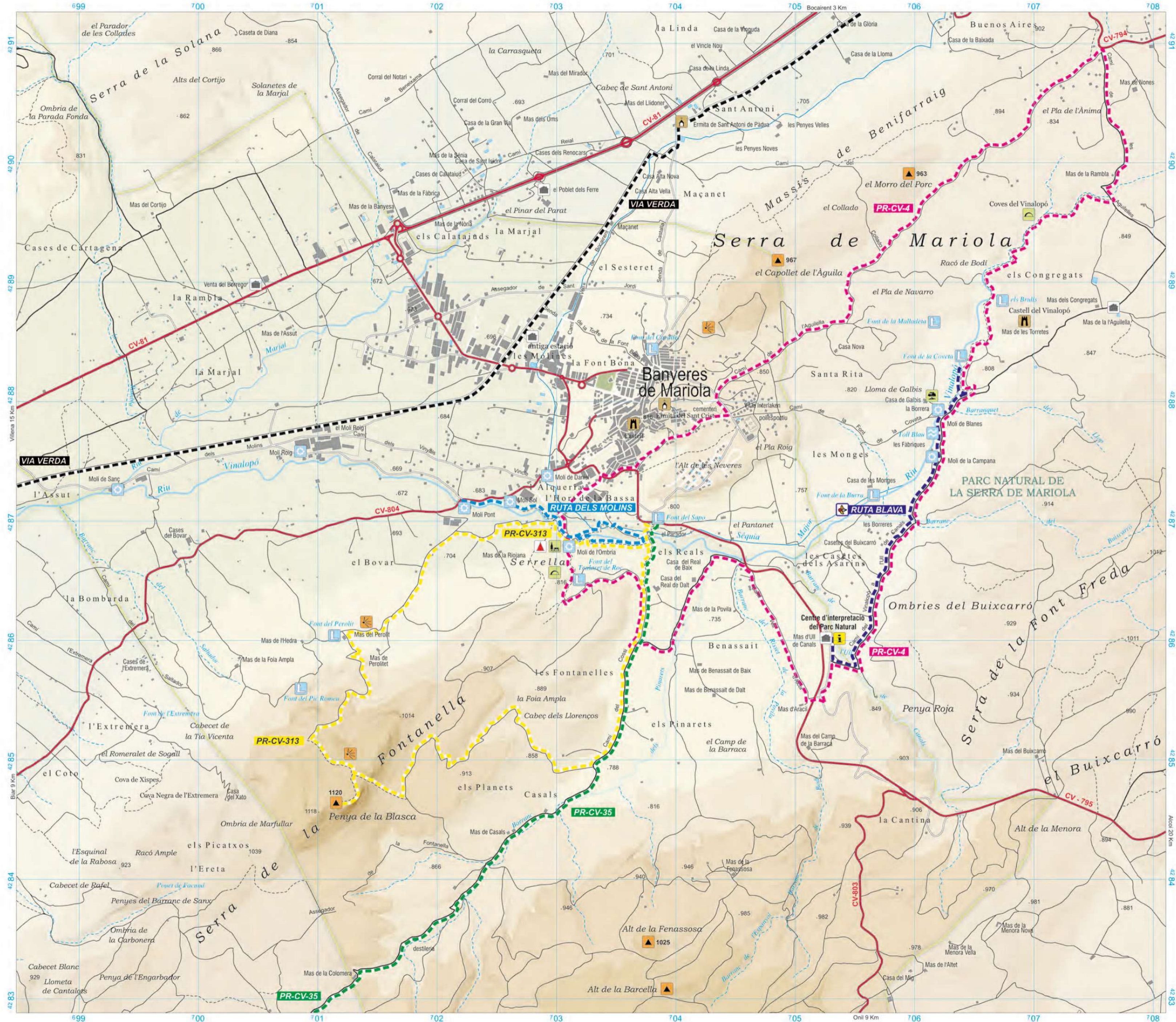
Inferior a 600 m	600 - 700 m	700 - 800 m	800 - 1.000 m	Superior a 1.200 m
------------------	-------------	-------------	---------------	--------------------

Cartografia
Fus 30. Projecció UTM, Sistema de referència ETRS89. Altituds referides al nivell del mar mig a Alacant. Coordenades UTM (cada km): color blau.

Cartografía
Huso 30. Proyección UTM, Sistema de referència ETRS89. Altituds referides al nivell mitjà del mar en Alacant. Coordenades UTM (cada km): color blau.

Mapping
Spindle 30. UTM projection, ETRS89 reference system. Altitudes referred to the medium level from the sea in Alicante. UTM coordinates (each km): blue color.

mapa realitzat per mapa realizado por map made by El Tossal Cartografies



RUTA DELS MIRADORS

Eixida i arribada: El recorregut comença i acaba a les rodalies del Molí l'Ombria, aprofitant el sender de la Ruta dels Molins.

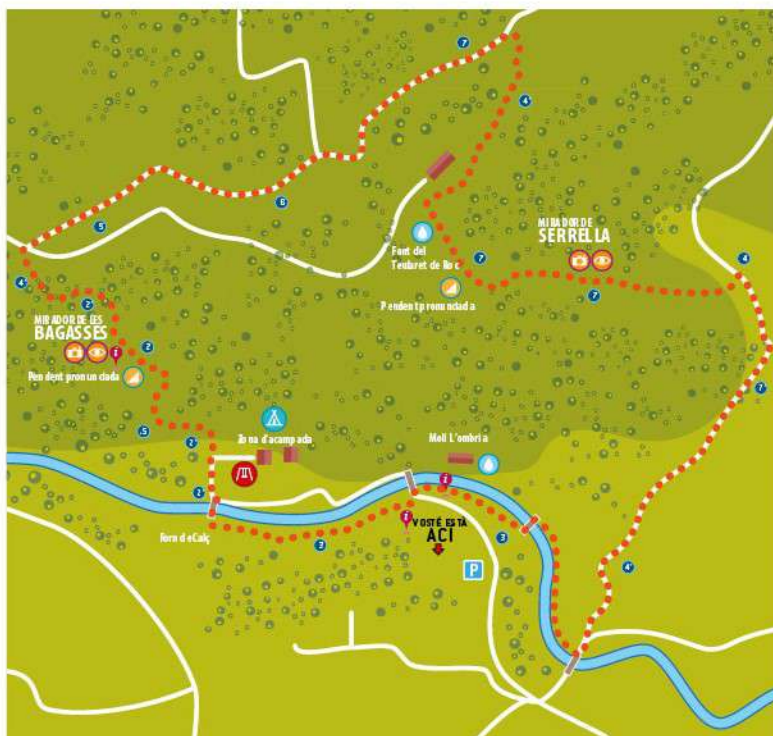
Salida y llegada: El recorrido comienza y termina en los alrededores del Molí l'Ombria, aprovechando el sendero de la Ruta dels Molins.

Departure and arrival: The route begins and ends in the surroundings of the Molí l'Ombria, taking advantage of the path of the Ruta dels Molins.

Dificultat: Mitjana/Baixa **Distància:** 3 km
Dificultad: Media/Baja **Distancia:** 3 km
Difficulty: Medium/Low **Distance:** 3 km

Duració: aprox. 1 ½ - 2 hores
Duración: aprox. 1 ½ - 2 horas
Duration: approx. 1½ - 2 hours

Senyalització:
Señalización:
Signaling:



RUTA DELS MOLINS

Eixida i arribada: El recorregut comença i acaba al Molí de l'Ombria

Salida y llegada: El recorrido comienza y acaba en el Molí l'Ombria

Departure and arrival: The route begins and ends in the surroundings of the Molí

Dificultat: Baixa **Duració:** 1h aprox.
Dificultad: Baja **Duración:** 1h aprox.
Difficulty: Low **Duration:** 1h aprox.

Distància: 5 km
Distancia: 5 km
Distance: 5 km

Senyalització:
Señalización:
Signaling:



EN La Ruta dels Molins és un recorregut que uneix els tres molins paperers més emblemàtics de Banyeres de Mariola dels nou que van estar actius al riu Vinalopó entre els segles XVIII i XX.

EN La Ruta de los Molinos es un recorrido que une los tres molinos papeleros más emblemáticos de Banyeres de Mariola de los nueve que estuvieron activos en el río Vinalopó entre los siglos XVIII y XX.

EN The route of the paper mills joins three of the most emblematic watermills of Banyeres paper industry. In Banyeres, nine mills were active between the 18th and 20th centuries in the River Vinalopó.

PR. CV-4

Eixida i arribada: : El recorregut comença i acaba al cementeri
Salida y llegada: El recorrido comienza y acaba en el cementerio
Departure and arrival: The route begins and ends in the surroundings of cemetery



Recorregut / Recorrido / Route

Banyeres de la Mariola, cementeri – enlace con GR7 — Font de la Coveta, - Centre
d'interpretació del Parc Natural- inicio PR-V 35 – enlace con PR-V 35 - Font del Teularet del Roc — Molí l'Ombria (zona de acampada) - llegada al punto de salida.

Dificultat: Mitja-Baixa
Dificultad: Media-Baja
Difficulty: Medium/ Low

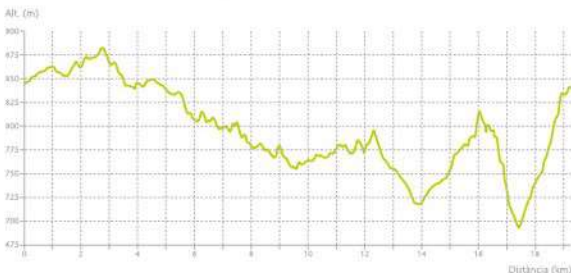
Duració: 3h 50 min
Duración: 3h 50 min
Duration: 3h 50 min

Senyalització:

Señalización: 
Signaling: 

Distància: 19.80 km
Distancia: 19.80 km
Distance: 19.80 km

Itinerari a peu / Itinerario a pie / walking itinerary



Desnivell / Desnivel / Unevenness
178 m



RUTA BLAVA RUTA AZUL BLUE ROUTE

NAIXIMENT DEL RIU VINALOPÓ / NACIMIENTO DEL RIO VINALOPÓ / SOURCE OF THE VINALOPÓ RIVER

Recorregut / Recorrido / Route

Mas d'Ull de Canals- La Borrera (Molí Campana)- Fàbrica de Blanes (Molí de Baix i de Dalt)- Font de la Coveta- Ull de Canals.

Duració: 1h 45 min
Duración: 1h 45 min
Duration: 1h 45 min

Distància: 6,50 km
Distancia: 6,50 km
Distance: 6,50 km



BANYERES DE MARIOLA-LA BLASCA

Eixida i arribada: El recorregut comença i acaba en el Moll l'Ombria

Salida y llegada: El recorrido comienza y acaba en el Moll l'Ombria

Departure and arrival: The route begins and ends in the surroundings of the Moll

Dificultat: Baixa

Dificultad: Baja

Difficulty: Low

Duració: 3h 40min

Duración: 3h 40 min

Duration: 3h 40 min

Distància: 12.40 km

Distancia: 12,40 km

Distance: 12,40 km

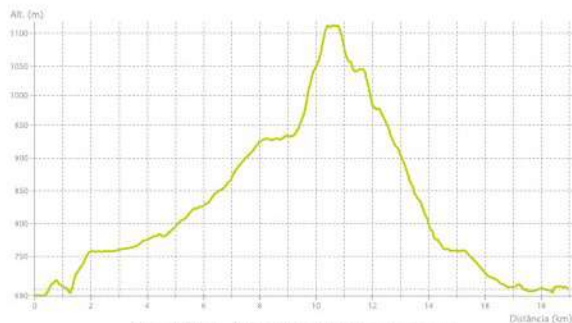
Senyalització:

Señalización:

Signaling:



Itinerari a peu / Itinerario a pie / walking itinerary



Desnivell / Desnivel / Unevenness
435 m



Patronato Provincial de Turismo
de la Costa Blanca
Tel. +34 965230160
Fax. +34 965230155
turismo@costablanca.org
www.costablanca.org



TOURIST INFO
Banyeres de Mariola
Tel. +34 965 567 453
Fax. +34 965 566 668
banyeres@touristinfo.net
www.banyeresdemariolatourisme.com

